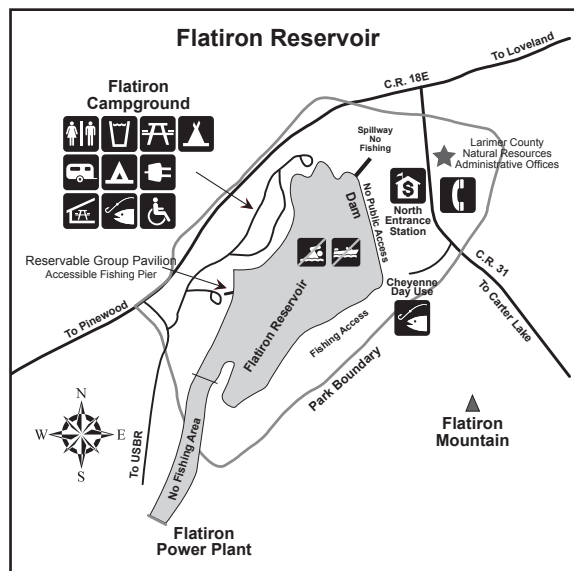


Carter Lake

- ◆ Al pie de las montañas al oeste de Loveland, Colorado
- ◆ Elevación de 5,760 pies
- ◆ 1,100 acres de agua + 1,000 acres de tierras públicas, 3 millas de largo, 180 pies de profundidad
- ◆ Abierto todo el año
- ◆ Pesca (lucio, trucha, lubina), veleros, acampada, picnic, natación, esquí acuático, senderismo, escalada en roca
- ◆ Puerto deportivo de servicio completo: (970) 667-1062
- ◆ Horarios de acceso a los botes y controles de ANS: larimer.gov/boating
- ◆ Consulte COTREX (trails.colorado.gov) para conocer las condiciones, alertas y cierres de los senderos.

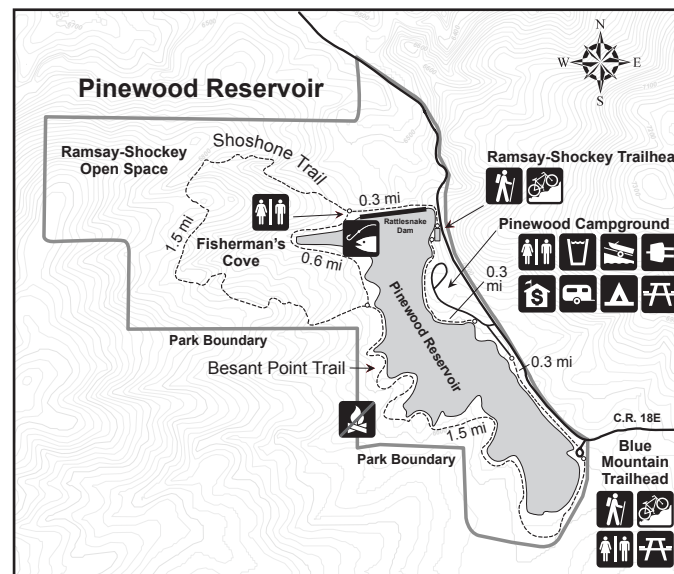
Flatiron Reservoir

- ◆ Elevación de 5,470 pies
- ◆ 47 acres de agua + 200 acres de tierras públicas
- ◆ Abierto todo el año
- ◆ Pesca costera (trucha), acampar, picnic
- ◆ Muelle de pesca accesible para sillas de ruedas



Pinewood Reservoir & Ramsay-Shockey Espacio Abierto

- ◆ Elevación de 6,580 pies, 80 pies de profundidad
- ◆ 100 acres de agua + 504 acres de tierras públicas
- ◆ Abierto todo el año para acampar, senderismo, paseos en bicicleta, pescar (trucha, muskallonga americano) y practicar deportes de remo



Reglamentos

- ◆ El horario de silencio es de 10:00 p.m. a 06:00 a.m.
- ◆ El alcohol solo está permitido en los sitios para acampar y en los botes. No se permite alcohol en las áreas de uso diurno.
- ◆ Prohibido el consumo público de marihuana.
- ◆ Las mascotas deben estar atadas en todo momento (10 pies como máximo) y no dejarse desatendidas.
- ◆ Se permite acampar únicamente en sitios designados.
- ◆ Se requieren inspecciones de especies acuáticas molestas para embarcaciones remolcadas (motorizadas) en Carter Lake.
- ◆ No se permite navegar en botes ni nadar en Flatiron Reservoir.
- ◆ Solo se permiten embarcaciones no motorizadas que sean impulsadas manualmente en Pinewood Reservoir.
- ◆ El Departamento de Seguridad Nacional prohíbe la recreación en las represas. Manténgase a 100 pies de distancia.
- ◆ Se requieren chalecos salvavidas del tamaño apropiado para cada persona en un bote o embarcación de remo y los niños menores de 13 años deben usarlos en todo momento.

¿Sabía usted que?

El Departamento de Recursos Naturales del Condado de Larimer se fundó en 1954 como parte de una asociación entre el condado y la Oficina de Recuperación que involucra el Proyecto Colorado-Big



BUREAU OF RECLAMATION

Thompson (C-BT). El Proyecto C-BT proporciona agua para uso de beneficio en Colorado al tiempo que genera energía hidroeléctrica y proporciona recreación. Un importante almacenamiento de

agua para el C-BT se produce en los embalses Carter Lake y Pinewood, Flatiron y Horsetooth. Como parte de la asociación, el Departamento de Recursos Naturales del Condado de Larimer gestiona la recreación en estos parques de embalses. Cada año, se estima que 1.5 millones de visitantes disfrutan de sus ofertas.

Se requieren permisos diarios o anuales

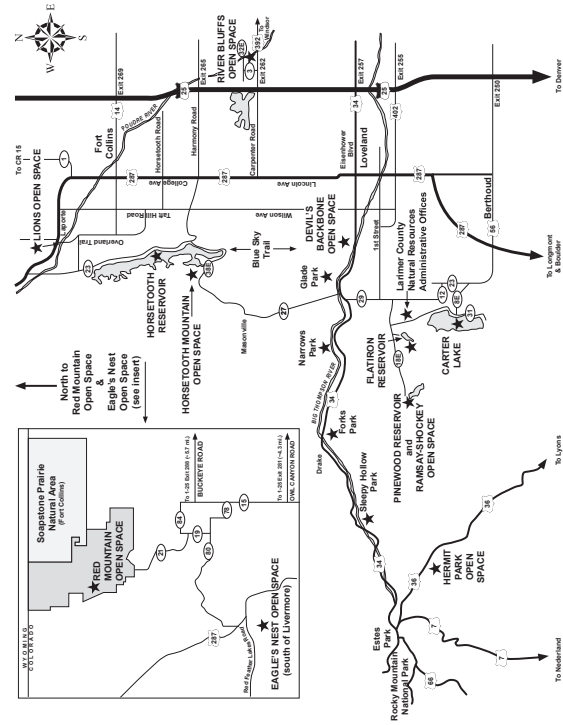
Opciones de permisos anuales para residentes y no residentes disponibles. Los veteranos, los adultos mayores (de 65 años o más), las personas con discapacidades y aquellas con restricciones de ingresos pueden calificar para recibir descuentos. Compre en la entrada norte o sur de Carter Lake, en las oficinas administrativas o en línea en larimer.gov/naturalresources/permits

Sitios para acampar y pabellones para grupos

- ◆ Más de 190 sitios para acampar y 3 Tipis (Flatiron)
- ◆ 3 pabellones para grupos (Flatiron, South Shore y Sky View)
- ◆ Precios para acampar: larimer.gov/naturalresources/permits
- ◆ Reservaciones para acampar: larimercamping.com, o llame al (800) 397-7795

Larimer County's Parks and Open Spaces

- Big Thompson Parks
- Carter Lake
- Devil's Backbone Open Space
- Eagle's Nest Open Space
- Flatiron Reservoir
- Hermit Park Open Space
- Horsetooth Mountain Open Space
- Horsetooth Reservoir
- Lions Open Space
- Pinewood Reservoir
- Ramsay-Shockey Open Space
- Red Mountain Open Space
- River Bluffs Open Space



www.larimer.gov/naturalresources



Department of Natural Resources
1800 S. County Road 31
Loveland, CO 80537
(970) 619-4570

9/7/2023

Carter Lake, Flatiron Reservoir & Pinewood Reservoir Ramsay-Shockey Espacio Abierto




Photo: Jim Janicki



Department of Natural Resources