

## Reglamentos para Ayudarnos A Servirle

Los espacios abiertos son administrados para diversos hábitats y la vida silvestre que sustentan. Los reglamentos lo protegen a usted y a los recursos naturales de los espacios abiertos.

- ◆ **Uso de día solamente** cerrado desde el atardecer hasta el amanecer
- ◆ **Escalar rocas** no está permitido
- ◆ **No se permiten perros en Rimrock Trail, Coyote Ridge Natural Area, o Prairie Ridge Natural Area** ~ en toda otra área, las mascotas deberán permanecer atadas
- ◆ No es permitido **estacionarse** fuera de los lotes de estacionamientos
- ◆ Conozca y respeta **los cierres de los senderos**
- ◆ **Wild Loop** es de hiking solamente; hiking no está permitido en **Hidden Valley Trail**
- ◆ **Comparta el sendero** ~ con otros caminantes, caballos y bicicletas no motorizadas son bienvenidas en senderos designados
- ◆ Favor de **envasar** toda basura y desperdicio de perros
- ◆ Favor de **no remover piedras o plantas**
- ◆ **Ni acampar ni los fuegos** están permitidos
- ◆ **Ni cazar ni los drones** están permitidos
- ◆ Todo **uso grupal, eventos especiales y fotografía comercial** requieren un permiso ~ (970) 619-4570

## Sepa Antes de Llegar

Camera web de Trailhead para las condiciones del estacionamiento:

[www.larimer.org/naturalresources](http://www.larimer.org/naturalresources)

Condiciones y cierres de los senderos:

[trails.colorado.gov](http://trails.colorado.gov)

## Programa de Parques y Espacios Abiertos



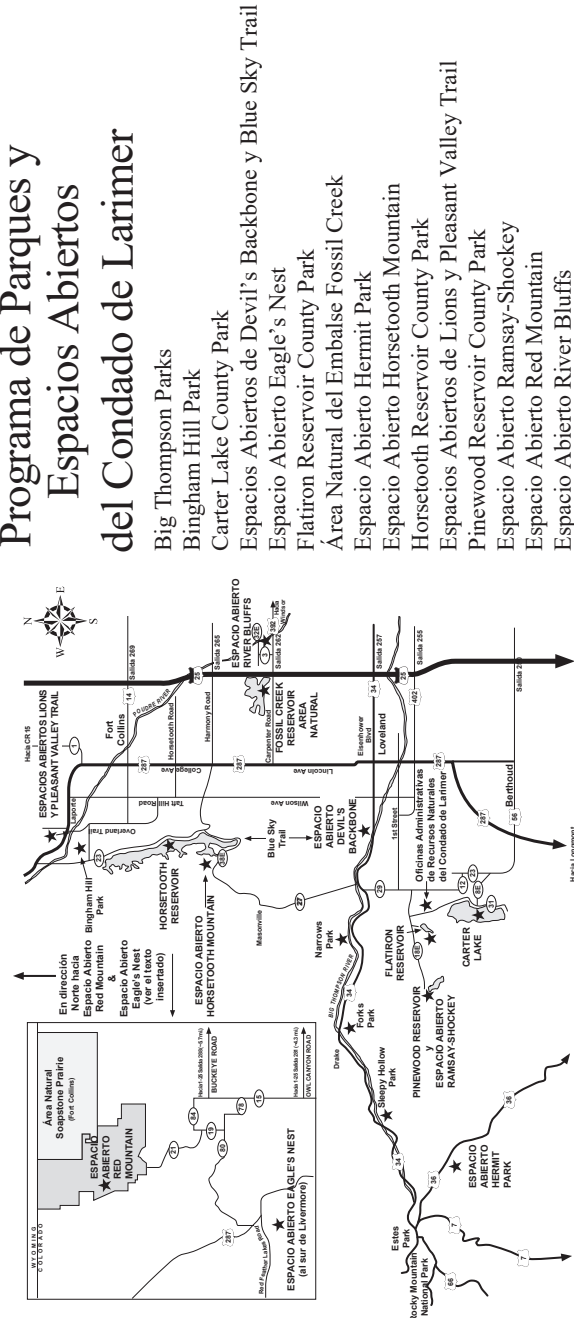
El programa está financiado por un impuesto de ¼ de centavo de Ayudar a Conservar los Espacios Abiertos cobrado a las ventas de espacios. Este impuesto se inició en 1996 a raíz de una iniciativa ciudadana para adquirir y administrar los espacios abiertos. El Programa de Espacios Abiertos trabaja con

propietarios de espacios abiertos dispuestos a preservar y proteger las propiedades mediante transacciones de tarifa sencilla y facilitación de transacciones. ¡El futuro de NUESTROS espacios abiertos depende de usted! Ser un buen mayordomo de las tierras y las compras locales son solo unas cuantas maneras por las cuales usted puede ayudar.

## Algunas Sugerencias

- ◆ **Agua de beber disponible solamente** en Blue Sky, Devil's Backbone y Soderberg trailheads (no hay agua disponible en Blue Sky Trailhead en el invierno).
- ◆ **Estacionarse** podría complicarse durante los fines de semana y días feriados, por lo que es recomendable que llegue temprano en la mañana.
- ◆ Permanezca en el sendero y procure estar pendiente de **las serpientes de cascabel**.
- ◆ Ciclistas lleven **tubos adicionales** y un **kit de parches** si hará ciclismo de montañas.
- ◆ Use su **casco**.
- ◆ **“¡A su izquierda!”** Anúnciese al pasar cerca de otros senderistas.
- ◆ **Reduzca la velocidad** y disfrute la vista.

### Programa de Parques y Espacios Abiertos del Condado de Larimer



Departamento de Recursos Naturales  
1800 S. County Road 31  
Loveland, CO 80537  
(970) 619-4570

2/2019

## Espacio Abierto Devil's Backbone Blue Sky Trail


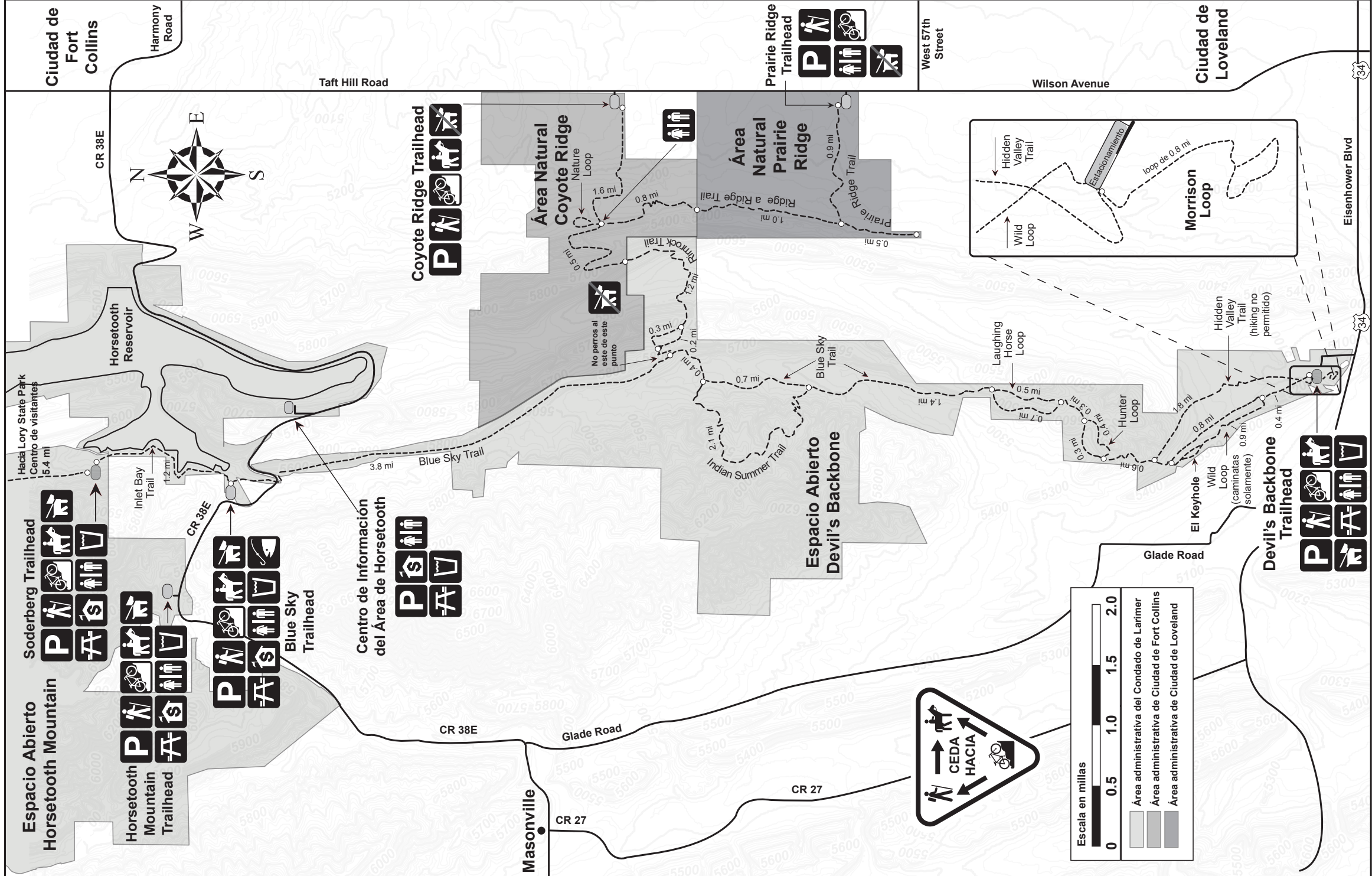


Foto: Mac McNeil



Departamento de Recursos Naturales

[www.larimer.org/naturalresources](http://www.larimer.org/naturalresources)



**Escala en millas**

0 0.5 1.0 1.5 2.0

- Área administrativa del Condado de Larimer
- Área administrativa de Ciudad de Fort Collins
- Área administrativa de Ciudad de Loveland



Millaje Aproximado de un Trailhead a Otro

	Devil's Backbone	Coyote Ridge	Blue Sky	Soderberg	Centro de Visitantes de Lory State Park
Devil's Backbone	~ 8.8	~ 8.4	~ 9.6	~ 15.0	
Coyote Ridge	~ 8.4	~ 6.6	~ 7.8	~ 13.2	
Blue Sky	~ 9.6	~ 7.8	~ 1.2	~ 6.6	
Soderberg	~ 15.0	~ 13.2	~ 6.6	~ 5.4	
Centro de Visitantes de Lory State Park	~ 10.0	~ 4.3	~ 8.4	~ 9.6	~ 15.0

*Por favor recicle su folleto.*