

Permisos de Entrada

- ◆ Requerido de todo visitante en todo momento
 - ◆ **Permisos de Entrada Anuales** - válidos por un año a partir del mes de compra, transferibles entre vehículos matriculados de la misma residencia. Compre en la entrada en estaciones, puntos de venta cercanos o en línea. Para un listado de dónde los permisos pueden ser comprados o para comprar ciertos permisos en línea, visite: www.larimer.org/naturalresources/permits
- | | |
|--|-------|
| Vehículo residente: | \$100 |
| Vehículo no residente: | \$130 |
| Vehículo de persona de más de 65 años: | \$70 |
| Discapacitados: | \$10 |
| Residente veterano: | \$70 |
| Permiso de Bisonte (ingresos bajos): | \$45 |

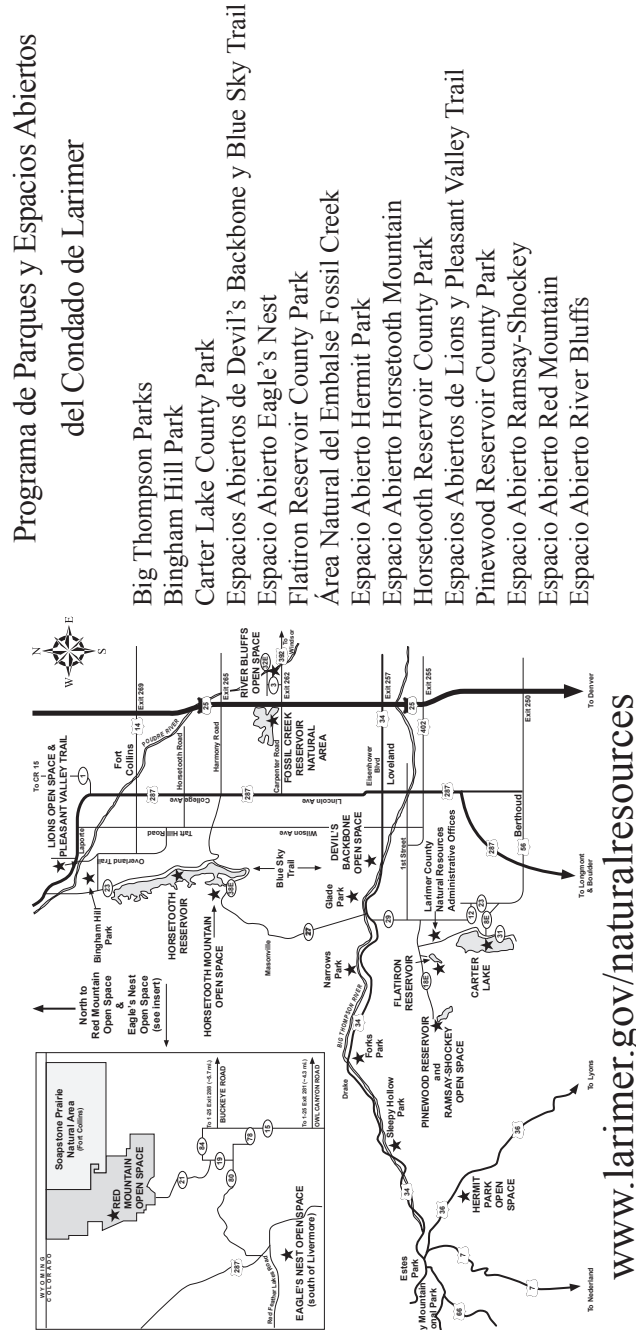
- ◆ **Permisos de Entrada Diaria** - válido desde el día de compra hasta el mediodía del día siguiente. Compre en las entradas de las estaciones y autoservicio. Vehículo: \$10
- ◆ Cerrado todos los días de 11 p.m.-4 a.m.

Reglamentos

- ◆ Usted es responsable de conocer las normas. Véase el folleto de Reglamentos.
- ◆ Los perros deben estar atados todo el tiempo.
- ◆ Se permite acampar en sitios de travesía solo. Se requiere reserva en línea o más el teléfono.
- ◆ La caza o captura de animales silvestres esta prohibido.
- ◆ Los fuegos artificiales están prohibidos.

Horsetooth Mountain Trailhead Webcam

Para obtener información actualizada sobre las condiciones de estacionamiento, visite: www.larimer.gov/naturalresources



Department of Natural Resources
1800 S. County Road 31
Loveland, CO 80537
(970) 619-4570

Revision date: 3/20/2023

Espacio Abierto Horsetooth Mountain




Photo: Charlie Johnson



Departamento de Recursos Naturales

La Leyenda de la Piedra

Ubicada en las estribaciones al oeste de Fort Collins se encuentra Horsetooth Rock, un famoso monumento histórico regional. Según la leyenda local, Horsetooth Rock es los restos del corazón de un malvado gigante partido dos veces por el poderoso Chief Maunamoku, protegiendo así a su pueblo de la ira del gigante. Hoy día, Horsetooth Rock es un destino popular para los visitantes del Espacio Abierto Horsetooth Mountain.

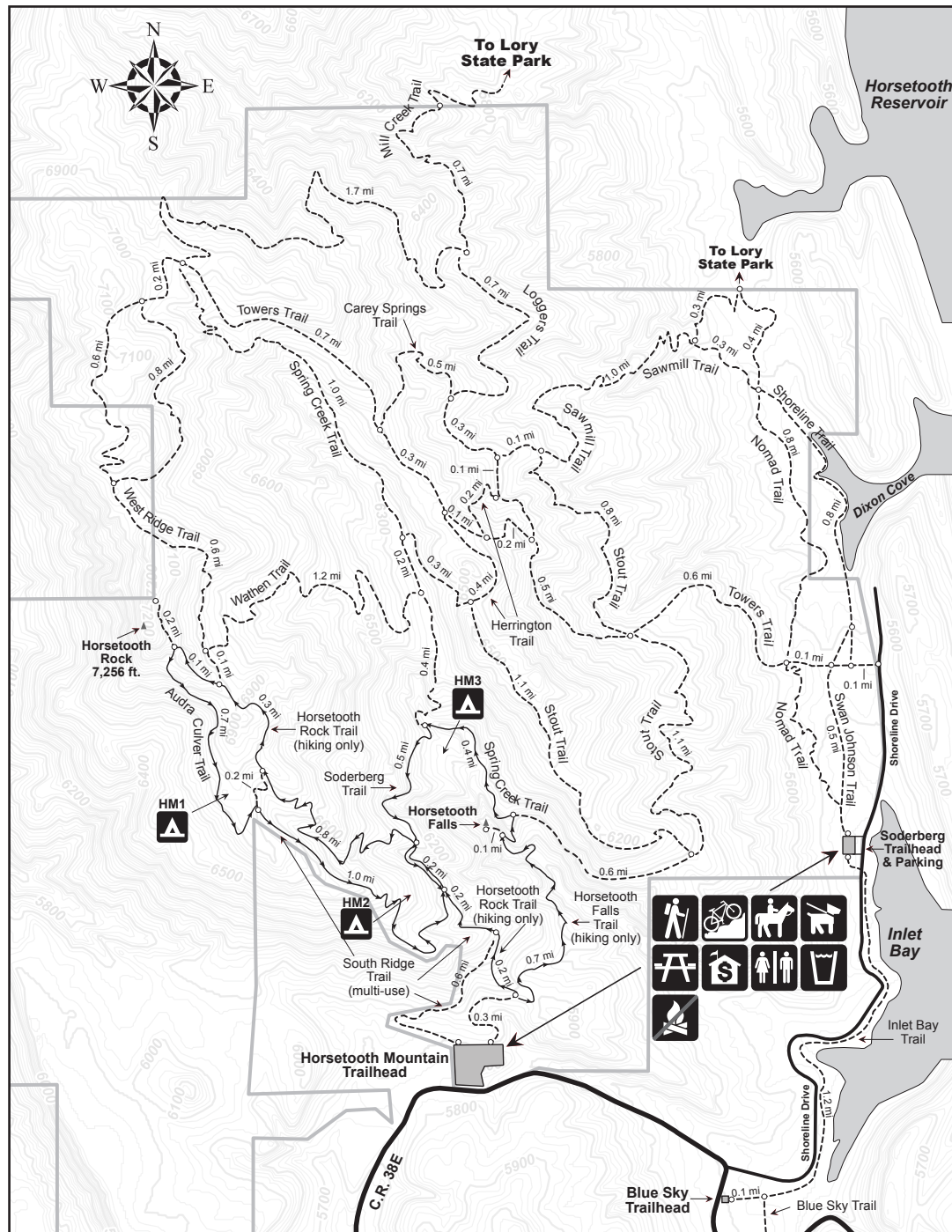
En este espacio abierto de 2,886 acres, existen 29 millas de senderos para senderismo, ciclismo de montaña y paseos a caballo. Las familias de Wathen, Herrington, Soderberg y Culver vivieron en esta área a principios del 1900, algunos en las granjas familiares. Estos nombres de familia históricos permanecen en muchos de los senderos aquí.

Programa de Espacios Abiertos de Larimer County



El programa está financiado por un impuesto de ¼ de centavo para Ayudar a Conservar los Espacios Abiertos cobrado a las ventas de espacios. Este impuesto fue iniciado en 1996 tras una iniciativa

de la ciudadanía para adquirir y administrar los espacios abiertos. Los Programa de Espacios Abiertos trabaja con propietarios de espacios abiertos dispuestos a preservar y proteger las propiedades mediante transacciones de tarifa sencilla y facilitación de conservación. ¡El futuro de NUESTROS espacios abiertos depende de usted! Ser un buen mayordomo de la tierra y las compras locales son solo unas pocas maneras de ayudar.



Map: Mike Moschauer

◆ Horsetooth Falls Loop:

Horsetooth Falls Loop le lleva 1.1 millas a las cataratas donde usted sigue el Horsetooth Falls Trail norte y oeste hacia Soderberg Trail. En el cruce de Soderberg Trail, volverá hacia el sur hacia South Ridge Road, donde completará el tramo final tramo final hasta el inicio del sendero. El bucle añade aproximadamente 1 milla a un total de 3.1 millas RT experiencia (en comparación con ida y vuelta, 2.2 millas).

◆ Horsetooth Rock Loop:

El Horsetooth Rock Loop le lleva 3.2 km hasta la cima de la Rock, donde se sigue el tradicional Horsetooth Rock Trail ascenso. Al descender y regresar al inicio del sendero, los excursionistas deben pivotar hacia el oeste hacia el Audra Culver Trail, que le llevará 0.62 millas por el sendero hacia el cruce de South Ridge Road. Los excursionistas hacia el sur por South Ridge Road, lo que supone un total de 2.6 millas hasta el inicio del sendero. El componente de bucle añade 0.2 millas al total de 5.0 millas de experiencia RT (en comparación con ida y vuelta, 4.8 millas).



Consulte COTREX (trails.colorado.gov) para conocer las condiciones, alertas y cierres de los senderos.